

Natura 2000-handleplan

2016–2021

2. planperiode

Politisk 2. behandling

Husby Klit

Natura 2000-område nr. 74

Habitatområde H197

Kolofon

Titel: *Natura 2000-handleplan 2016-2021*

Udgiver: *Holstebro Kommune og Ringkøbing-Skjern Kommune*

År: *2017 Udgave til politisk 2. behandling*

Forsidefoto: *Udsigt over klitterne ved Husby Klit. Bagsidefoto: Hugorm i klitterne ved Husby Klit*

Kort: © *Holstebro Kommune og Ringkøbing- Skjern Kommune*

Må citeres med kildeangivelse.

Indholdsfortegnelse

Resumé	4
Redegørelse for gennemførelse af seneste handleplan	6
Behov for indsatser	8
Indsatser fordelt på aktør	9
Prioritering af den forventede indsats	10
Forventede initiativer og plan for interessentinddragelse	11
Bilag 1: Resumé af plejeplan for Naturstyrelsens arealer i Natura 2000-område N 74, Husby Klit.....	12
Bilag 2 Naturtyper og arter på udpegningsgrundlaget.....	16
Bilag 3a: Kortbilag - Naturtyper	17
Bilag 3b: Kortbilag - Naturtyper.....	18
Bilag 3c: Kortbilag - Naturtyper	19

Resumé

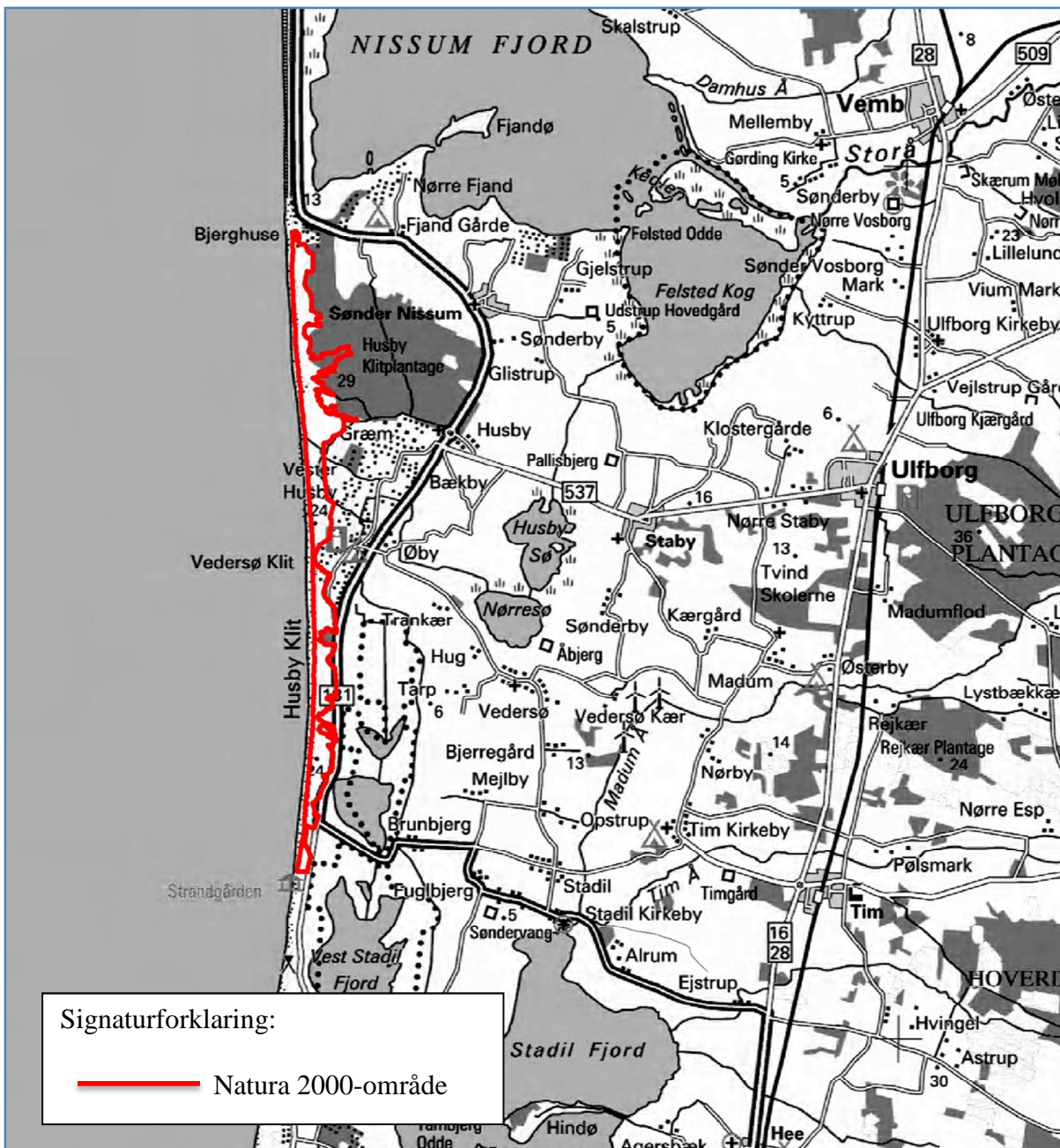
Handleplanen for Habitatområde H197 beskriver den indsats, der skal igangsættes i Natura 2000-området inden udgangen af 2021.

Målet er at bevare og fremme de naturtyper og arter, som området er udpeget for at beskytte. Der vil i særlig grad skulle ske en indsats for naturtyperne "forklit", "grå/grøn klit", "havtornklit", "klitlavning", "hvid klit", "klithede", "grårisklit" og "enebærklit".

Indsatsen i denne planperiode er rettet mod, pleje af klitterne ved rydning af selvsåede fyr, samt bekæmpelse af den invasive art rynket rose.

Indsatsen udføres af kommunerne samt lodsejere i området, herunder Naturstyrelsen, og gennemføres i videst muligt omfang gennem frivillige aftaler. Der findes blandt andet en række tilskudsordninger, som kan søges gennem Landbrugs- og Fiskeristyrelsen.

Oversigtskort. Yderlig arealinformation kan findes på:
<http://miljoegis.mim.dk/spatialmap?&&profile=natura2000planer2-2016>



Baggrund

Naturstyrelsen (siden Styrelsen for Vand- og Naturforvaltning, nu Miljøstyrelsen) har udarbejdet Natura 2000-planer for de 252 udpegede beskyttelsesområder, som indgår i den danske del af det europæiske Natura 2000-netværk. Planerne beskriver målene for det enkelte beskyttelsesområde og fastlægger de indsatser, der skal ske inden for planperioden 2016–2021. Natura 2000-planerne kan ses på Miljøstyrelsens hjemmeside.

Ud fra Natura 2000-planerne har kommunerne udarbejdet kommunale handleplaner, som skal medvirke til at gennemføre Natura 2000-planerne for de enkelte områder. Denne handleplan er udarbejdet af Holstebro Kommune og Ringkøbing-Skjern Kommune på grundlag af Natura 2000-plan for Natura 2000-område nr. 74 Husby Klit.

Hver kommune er ansvarlig for de dele af handleplanen, der vedrører kommunens geografiske område på land og kystnære områder. Planlægningen for de skovbevoksede, fredskovpligtige arealer varetages dog af Miljøstyrelsen og gennemføres hvert 12. år. Skovhandleplaner 2010-21 gælder således fortsat. Kommunerne og Miljøstyrelsen er hver især ansvarlige for, at handleplanerne gennemføres inden udgangen af år 2021.

Offentlige lodsejere, som ejer arealer i Natura 2000-område, kan vælge at gennemføre Natura 2000-planen direkte i egne drifts- og plejeplaner. Naturstyrelsen ønsker selv at udarbejde drifts- og plejeplaner for egne arealer, og resuméer af disse planer kan ses i bilag 1. Herudover indgår denne drifts- og plejeplanlægning for offentlige arealer kun i handleplanens tabel 5.

Den lovgivningsmæssige baggrund for handleplanerne findes i miljømålsloven ([LBK nr. 1251 af 29/09/2016](#) med senere ændringer), bekendtgørelse om kommunalbestyrelsernes Natura 2000-handleplaner ([BEK nr. 944 af 27/06/2016](#)) og bekendtgørelse om tilvejebringelse af Natura 2000-skovplanlægning ([BEK nr. 946 af 27/06/2016](#)).

Den kommunale handleplan skal ifølge lovgivningen indeholde:

- En prioritering af kommunalbestyrelsens forventede forvaltningsindsats i planperioden på baggrund af en opgørelse af behovet for konkrete forvaltningstiltag
- De forventede initiativer, som kommunalbestyrelsen vil tage for at gennemføre Natura 2000-planen, herunder en plan for interessentinddragelse.
- En oversigt over fordelingen af indsatsen mellem kommunale myndigheder, Miljø- og Fødevarerministeriet og offentlige lodsejere.
- En redegørelse for gennemførelsen af handleplanen for den forudgående 6 års periode, der gør det muligt at vurdere, i hvilket omfang Natura 2000-planen for den forudgående periode er gennemført.

Handleplanen skal være så konkret, at dens gennemførelse kan vurderes. Dog må handleplanen ikke foregribe det præcise indhold af de aftaler eller afgørelser, der træffes i forhold til den enkelte lodsejer i forbindelse med gennemførelsen af handleplanen.

De kommunale handleplaner skal i samspil med vandplanlægningen realisere Natura 2000-planen, for så vidt angår vandbehov for de naturtyper, som er direkte afhængige af et vandøkosystem. Natura 2000-planens mål om forbedret vandkvalitet i større søer, vandløb, fjorde og kystvande realiseres gennem indsatsen i vandplanlægningen, og skal ikke indgå i de kommunale Natura 2000-handleplaner.

Den kommunale Natura 2000-handleplan er som udgangspunkt omfattet af krav om miljøvurdering i henhold til lov om miljøvurdering af planer og programmer (lovbekendtgørelse nr. 1533 af 10. december 2015), gældende til 16/05/2017. For samtlige statslige Natura 2000-planer er der foretaget en strategisk miljøvurdering. Handleplanerne har et indhold, der ikke adskiller sig fra de oplysninger, som allerede er givet i de miljøvurderede Natura 2000-planer. Da handleplanen ikke sætter nye rammer for fremtidige anlægstilladelser eller yderligere vil kunne påvirke internationalt udpegede naturbeskyttelsesområder væsentligt, har Holstebro Kommune og Ringkøbing-Skjern Kommune truffet afgørelse om, at der ikke er behov for en fornyet miljøvurdering.

Redegørelse for gennemførelse af seneste handleplan

De kommunale handleplaner for første planperiode har været gældende siden udgangen af 2012. Kommunen har i den mellemliggende periode arbejdet for at gennemføre den indsats, der blev beskrevet i Natura 2000-handleplanen for planperioden 2010-2015.

Nedenstående tabeller viser en oversigt over de realiserede, påbegyndte og planlagte projekter inden for Natura 2000-området.

Tabel 1. Følgende projekter er udført kommunerne, og finansieret af egne midler eller DUT-midler:

	Indsats	Kommunalt ejet	Privatejet	Til opfyldelse af retningslinje*
Holstebro Kommune	Rydning af uønsket opvækst og invasive arter	Holstebro Kommune ejer ikke jord i området	50 ha realiseret	1.2, 3.1
	Udvidelse af naturtyper	Holstebro Kommune ejer ikke jord i området	44,9 ha ny habitatnatur registreret	--
Ringkøbing-Skjern Kommune	Udvidelse af naturtyper	15,3 ha ny habitatnatur registreret	80,3 ha ny habitatnatur registreret	--

*Se generelle og område specifikke retningslinjer i den Statslige Natura 2000-plan for perioden 2010 - 2015

Tabel 2. Følgende projekter er finansieret gennem landdistriktsmidler og er faciliteret af kommunerne:

	Indsats	Kommunalt ejet	Privatejet	Til opfyldelse af retningslinje*
Holstebro Kommune	Rydning af uønsket opvækst og invasive arter	Holstebro Kommune ejer ikke jord i området	0 ha realiseret 50 ha oplyst om ordningerne	1.2, 3.1
	Udvidelse af naturtyper	Holstebro Kommune ejer ikke jord i området	44,9 ha ny habitatnatur registreret	--
Ringkøbing-Skjern Kommune	Rydning af uønsket opvækst og invasive arter	0 ha realiseret	0 ha realiseret Kommunen har ved individuelle møder oplyst lodsejere om plejeordningen. Omfanget er ikke kvantificeret	1.2, 3.1
	Udvidelse af naturtyper	15,3 ha ny habitatnatur registreret	80,3 ha ny habitatnatur registreret	--

*Se generelle og område specifikke retningslinjer i den Statslige Natura 2000-plan for perioden 2010 - 2015

I Holstebro Kommunes og Ringkøbing-Skjern Kommunes daglige forvaltning og administration af lovgivning, tager kommunerne udgangspunkt i målsætningen for Natura 2000-området ved Husby Klit. Herved sikres beskyttelse af områdets udpegningsgrundlag, jf. den generelle retningslinje 1.1 og 1.3 i Natura 2000-planen.

Tabel 3. Der er iværksat følgende Life-projekter:

Ringkøbing-Skjern Kommune	<i>LIFE REDCOHA – Restoration of Danish Coastal Habitats</i>
----------------------------------	--

Ud over de ovennævnte indsatser har kommunerne søgt at gennemføre Natura 2000-handleplanen gennem følgende tiltag:

- Kommunerne har ved individuelle møder med lodsejere oplyst om Landbrugs- og Fiskeristyrelsens plejeordninger

Behov for indsatser

Natura 2000-planen for Natura 2000-område nr. 74 Husby Klit, beskriver de konkrete mål for indsatsen. Naturtyper og arter på udpegningsgrundlag fremgår af bilag 2. På baggrund af dette har kommunen vurderet, at der er behov for nedenstående konkrete forvaltningstiltag. Hvor handleplanen for planperioden 2010-2015 ikke er gennemført i sin helhed, indgår den udestående indsats i opgørelsen over behovet for konkrete forvaltningstiltag.

Tabel 4. Behov for forvaltningstiltag for naturtyperne*

Forventede forvaltningstiltag og metoder	Skøn over behov:				Samlet behov for indsats
	Igangværende indsats		Ny indsats		
	Holstebro Kommune	Ringkøbing-Skjern Kommune	Holstebro Kommune	Ringkøbing-Skjern Kommune	
Bekæmpelse af rynket rose	50 ha	24 ha	Op til 20 ha	0 ha	Op til 94 ha

* Omfatter ikke offentlige arealer, hvor ejeren gennemfører Natura 2000-planen i egne drifts- og plejeplaner. Se bilag 1.

Der henvises i øvrigt til Naturstyrelsens Natura 2000-plan:

http://naturstyrelsen.dk/media/189302/74_n2000plan_2016-21.pdf

Indsatser fordelt på aktør

I Natura 2000-planen indsatsprogram er der retningslinjer, hvor der er behov for en nærmere afklaring af, hvem der følger op på retningslinjerne, Det drejer sig om følgende retningslinjer:

- 1.2 – Der arbejdes for at sikre de lysåbne terrestriske naturtyper en hensigtsmæssig hydrologi, drift og pleje.
- 1.3 – Der arbejdes på at opnå størst mulig naturmæssig robusthed og sammenhæng i områdets natur ved at sikre større driftsenheder af lysåbne naturtyper
- 1.4 - Hydrologiprojekter finansieret via landdistriktsprogrammet, igangsatte Life-projekter og udvidelse/sikring af levesteder fra Natura 2000-planen 2010-15 afsluttes.
- 1.5 – Indsatser gennemført i 1. planperiode vedligeholdes f.eks. ved genrydning af arealer, hvor der tidligere har været gennemført en Natura 2000-indsats.
- 2.1 – Der iværksættes en bekæmpelse af invasive arter på naturtyperne hvid klit, klithede, grårisklit og grå/grøn klit med fokus på arealer med en forekomst på over 10%.
- 2.2 Kommunen og offentlige lodsejere skal være særligt opmærksomme på enebærklit, som har en væsentlig forekomst i området (jf. områdets målsætninger) og er i tilbagegang.

Det kan både være handleplanmyndighederne og offentlige lodsejere, der skal følge op på disse retningslinjer. Derfor angiver tabel 5 den aftalte opgavefordeling mellem handleplanmyndighederne og de offentlige lodsejere i Natura 2000-området.

For de øvrige retningslinjer i den statslige Natura 2000-plan gælder, at samtlige handleplanmyndigheder skal følge op på retningslinjerne i de områder de er myndighed for.

Tabel 5 omfatter både private og offentlige arealer (inklusive de offentlige arealer, hvor lodsejeren selv udarbejdet drifts- og plejeplan).

Tabel 5. Fordeling af opgaver mellem handleplanmyndighed og offentlige lodsejere

Indsats	Handleplanmyndighed			Total
	Holstebro kommune	Ringkøbing-Skjern Kommune	Naturstyrelsen	
<i>1.2– Der arbejdes for at sikre Hensigtsmæssig hydrologi</i>	0 ha	0 ha	Op til 1,2 ha	Op til 1,2 ha
<i>1.3 – Der arbejdes for at opnå større driftsenheder</i>	0 ha	0 ha	0 ha	0 ha
<i>1.4 – Life projekter og projekter finansieret af landdistriktsprogrammet færdiggøres.</i>	0 ha	Op til 24 ha	0 ha	Op til 24 ha
<i>1.5 - Indsatser gennemført i 1. planperiode vedligeholdes</i>	Op til 50 ha	0 ha	0 ha	Op til 50 ha
<i>2.1 – Bekæmpelse af invasive arter iværksættes</i>	Op til 20 ha	0 ha	0 ha	Op til 20 ha
<i>2.2 - Enebærklit</i>	0 ha	0 ha	Op til 0,1 ha	Op til 0,1 ha

Prioritering af den forventede indsats

Natura 2000-planerne 2016-2021 har fokus på:

- Sikring af naturpleje
- færdiggørelse og sikring af indsats fra planperioden 2009-2015
- sammenhæng i naturen
- bekæmpelse af invasive arter.

Prioriteringen af den forventede forvaltningsindsats i planperioden skal ske på baggrund af opgørelsen af behovet for konkrete forvaltningstiltag (se tabel 4 og 5). Den nedenstående prioritering vil således afspejle den forventede tidsfølge af indsatsen i forbindelse med de konkrete forvaltningstiltag.

Holstebro Kommune og Ringkøbing-Skjern Kommune vil prioritere indsatserne i denne rækkefølge:

- Der følges op på allerede igangsat indsats
- Igangsatte Life-projekter-, der har til formål at bekæmpe rynket rose, afsluttes
- *Tidlig opsøgende/ faciliterende indsats over for særlige lodsejergrupper, f.eks.:*
 - *Lodsejere med særligt behov for bekæmpelse af invasive arter*
 - *Lodsejere, som er særligt interesserede i at gennemføre en indsats*

Forventede initiativer og plan for interessentinddragelse

Det er Holstebro Kommunes hensigt at planlægge og udføre projekterne som vist i tabel 6, og i den forbindelse tager kommunerne en række initiativer for at inddrage lodsejere og andre interessenter i projekterne.

Tabel 6 viser kommunernes plan for interessentinddragelse, men der kan ske ændringer hvis det ønskes af lodsejerne, eller hvis andre forhold taler for det.

Tabel 6. Forventet plan for interessentinddragelse

Projekt navn	Initiativ	Tidsplan	Kommune
<i>Orientering af Det Grønne Råd om projektstatus</i>	<i>Holstebro Kommune og Ringkøbing-Skjern Kommune afholder møder 2-3 gange årligt</i>	<i>Ved opstart af planperioden og efterfølgende efter behov.</i>	<i>Holstebro Kommune og Ringkøbing-Skjern Kommune</i>
<i>Drøftelse med landbrugets organisationer ved fælles dialogmøder</i>	<i>Holstebro Kommune afholder møder 1-2 gange årligt</i>	<i>Hele planperioden</i>	<i>Holstebro Kommune</i>
<i>Personlig henvendelse til lodsejere</i>	<i>Personlig kontakt til berørte lodsejere om muligheden indsatser, enten støttet af Naturerhverv, Life-projekter eller af Holstebro Kommune</i>	<i>Hele planperioden</i>	<i>Holstebro Kommune</i>

Projekterne gennemføres ved frivillige aftaler, og derfor er det i mange tilfælde ikke på nuværende tidspunkt muligt at beskrive hvornår projekterne fysik bliver udført. Kommunen vil i hvert enkelt tilfælde sørge for, at relevante interessenter bliver inddraget.

Bilag 1: Resumé af plejeplan for Naturstyrelsens arealer i Natura 2000-område N 74, Husby Klit

Natura 2000-området består af et habitatområde. Mål og indsats for udpegningsgrundlaget for habitatområdet gælder kun for arealer inden for den pågældende udpegning. Dette Natura 2000-område er specielt udpeget på grundlag af en væsentlig tilstedeværelse af følgende naturtyper: Hvid klit, grå/grøn klit, klithede. Natura 2000-planens målsætninger og indsatsprogram er væsentlige elementer i beskyttelsen af disse og af en generel sikring og forbedring af områdets naturværdier.

Området udgør en 14 km lang strækning langs den jyske vestkyst i området mellem Nissum Fjord og Vest Stadil Fjord. Husby Klit fremstår som et langstrakt og dynamisk bælte af kystklitformationer. Naturstyrelsen forvalter 171 ha i den nordlige del mellem kysten og Husby plantage.

Klitterne er stedvis under naturlig omdannelse på grund af havets erosion og vinden der omlejrer sandet, hvor dette er blottet. Området er karakteriseret ved forholdsvis store arealer af grå/grøn klit og klithede. Mosaikstruktur med flere klitnaturtyper blandet ind mellem hinanden er vidt udbredt i området. Natura 2000-området ligger i Holstebro og Ringkøbing-Skjern Kommuner og indenfor vanddistrikt Jylland og Fyn. En mere detaljeret områdebeskrivelse findes i basisanalysen.

Indsatsområdets områdespecifikke retningslinjer omhandler bekæmpelse af invasive arter på naturtyperne hvid klit, klithede, grårisklit og grå/grøn klit med fokus på arealer med en forekomst på over 10 % samt særlig opmærksomhed på enebærklit, som har en væsentlig forekomst i området (jf. områdets målsætning) og er i tilbagegang

For en uddybende beskrivelse af Natura 2000-området, herunder præsentation af udpegningsgrundlaget for området, henvises til [Natura 2000-planen](#). På SVANAs hjemmeside kan der også findes forklaring af begreber mv.

Tabel I: Kortlagte lysåbne naturtyper i plejeplanen

Lysåbne naturtyper (ha)		
	Naturtype	Total
2130	Grå/grøn klit	42,2
2140	Klithede	71,6
2250	Enebærklit	0,1
2190	Klitlavning	1,9
2120	Hvid klit	32,8
2110	Forklit	2,6
2170	Grårisklit	4,1
I alt		155,3

Indsats for de lysåbne naturtyper

I det følgende angives Naturstyrelsens planlagte indsats for de lysåbne naturtyper på udpegningsgrundlaget. Indsatsen er beskrevet i 2 tabeller.

Tabel II: Plejemål for lysåbne naturtyper

Målsatte habitatnaturtyper (ha)				
		Naturtype	Målsætning	Total
Eksisterende habitatnatur	2130	Grå/grøn klit	Sikring af naturtypen	42,2
			Naturtypebevarende pleje	37,1
	2140	Klithede	Sikring af naturtypen	71,6
			Naturtypebevarende pleje	66,2
	2120	Hvid klit	Sikring af naturtypen	32,7
			Naturtypebevarende pleje	32,8
			Naturlig dynamik	19,9
	2110	Forklit	Sikring af naturtypen	0,8
			Naturlig dynamik	2,6
	2170	Grårisklit	Sikring af naturtypen	4,1
			Naturtypebevarende pleje	3,1
	2250	Enebærklit	Sikring af naturtypen	0,1
			Naturtypebevarende pleje	0,1
	2190	Klitlavning	Sikring af naturtypen	1,9
			Naturtypebevarende pleje	0,2

Tabel III: Planlagte løbende plejetiltag for lysåbne naturtyper

Areal omfattet af indsatsen (ha)					
		Naturtype	Plejetiltag	Omfattet af eksisterende planlægning	Total
Eksisterende habitatnatur	2130	Grå/grøn klit	Ingen indsats i planperioden	Eksisterende	3,0
			Bekæmpelse af andre problemarter	Eksisterende	36,7
			Rydning af opvækst	Eksisterende	25,2
			Bekæmpelse af invasive arter	Eksisterende	0,5
			Græsning	Eksisterende	0,5
	2140	Klithede	Ingen indsats i planperioden	Eksisterende	1,8
			Bekæmpelse af andre problemarter	Eksisterende	51,0
			Rydning af opvækst	Eksisterende	33,6
			Bekæmpelse af invasive arter	Eksisterende	10,9
			Græsning	Eksisterende	0,7
	2120	Hvid klit	Ingen indsats i planperioden	Eksisterende	17,3
			Bekæmpelse af invasive arter	Eksisterende	15,5
			Græsning	Eksisterende	0,1
	2110	Forklit	Ingen indsats i planperioden	Eksisterende	2,6
	2170	Grårisklit	Ingen indsats i planperioden	Eksisterende	0,2
			Bekæmpelse af andre problemarter	Eksisterende	3,4
			Rydning af opvækst	Eksisterende	2,7
			Bekæmpelse af invasive arter	Eksisterende	0,2
			Græsning	Eksisterende	0,0
	2250	Enebærklit	Bekæmpelse af andre problemarter	Eksisterende	0,1
			Rydning af opvækst	Eksisterende	0,1
	2190	Klitlavning	Bekæmpelse af andre problemarter	Eksisterende	1,8
			Rydning af opvækst	Eksisterende	1,8
			Bekæmpelse af invasive arter	Eksisterende	0,1

Tabel IV: Planlagte enkeltstående plejetiltag for lysåbne naturtyper

Areal omfattet af indsatsen (ha)					
		Naturtype	Plejetiltag	Omfattet af eksisterende planlægning	Total
Eksisterende habitatnatur	2130	Grå/grøn klit	Hegning	Eksisterende	0,5
			Rydning af bevoksning	Nyt	0,4
	2140	Klithede	Etablering af vandhuller/søer	Eksisterende	1,2
			Hegning	Eksisterende	0,7
			Rydning af bevoksning	Nyt	1,0
	2120	Hvid klit	Hegning	Eksisterende	0,1
	2170	Grårisklit	Hegning	Eksisterende	0,0

I tabel III og IV er der en opdeling i to kategorier "Eksisterende" og "Nyt":

- "Eksisterende": Kategorien dækker over de tilfælde, hvor det pågældende plejetiltag allerede er omfattet af den eksisterende driftsforvaltning eller hvor det fremgår af eksisterende driftsplaner og lignende, at plejetiltaget vil blive gennemført i plejeplanperioden.
- "Nyt": Kategorien omfatter de tiltag, der alene gennemføres for at opfylde målene i N2000-planerne for 2016-2021.

Forventningen til den samlede indsats

Den samlede indsats for naturtyper og arter på styrelsens arealer forventes at medføre, at de i Natura 2000-planen udpegede naturtyper og arter på sigt kan opnå en gunstig bevaringsstatus, såfremt de naturgivne forhold giver mulighed for det.

Bilag 2: Naturtyper og arter på udpegningsgrundlag

Udpegningsgrundlag for Natura 2000-område bestående af habitatområde H197.

Tabel 8. Naturtyper på udpegningsgrundlaget 1*

Naturtype nr.	Naturtype navn	Handleplanmyndighed		I alt* ha
		Holstebro Kommune	Ringkøbing Skjern Kommune	
2110	<i>Forklit</i>	2,4 ha	7,1 ha	9,5 ha
2130	<i>Grå/grøn klit</i>	40,7 ha	46,9 ha	87,6 ha
2160	<i>Havtorn Klit</i>	0,03 ha	0 ha	0,03 ha
2190	<i>Klitlavning</i>	0 ha	0 ha	0 ha
2120	<i>Hvid Klit</i>	17,8 ha	53,4 ha	71,2 ha
2170	<i>Klithede</i>	58,2 ha	81,3 ha	139,5 ha
2170	<i>Grårisklit</i>	1,8 ha	4,2 ha	6,0 ha
2250	<i>Enebærklit</i>	0 ha	0,4 ha	0,4 ha
I alt*		120,9 ha	193,3 ha	327,1 ha

* Omfatter ikke offentlige arealer hvor ejeren gennemføre Natura 2000-planen i egen drifts og plejeplan.

Arter på udpegningsgrundlaget.

Der er ingen arter på udpegningsgrundlaget

Fugle på udpegningsgrundlaget.

Der er ingen fugle på udpegningsgrundlaget

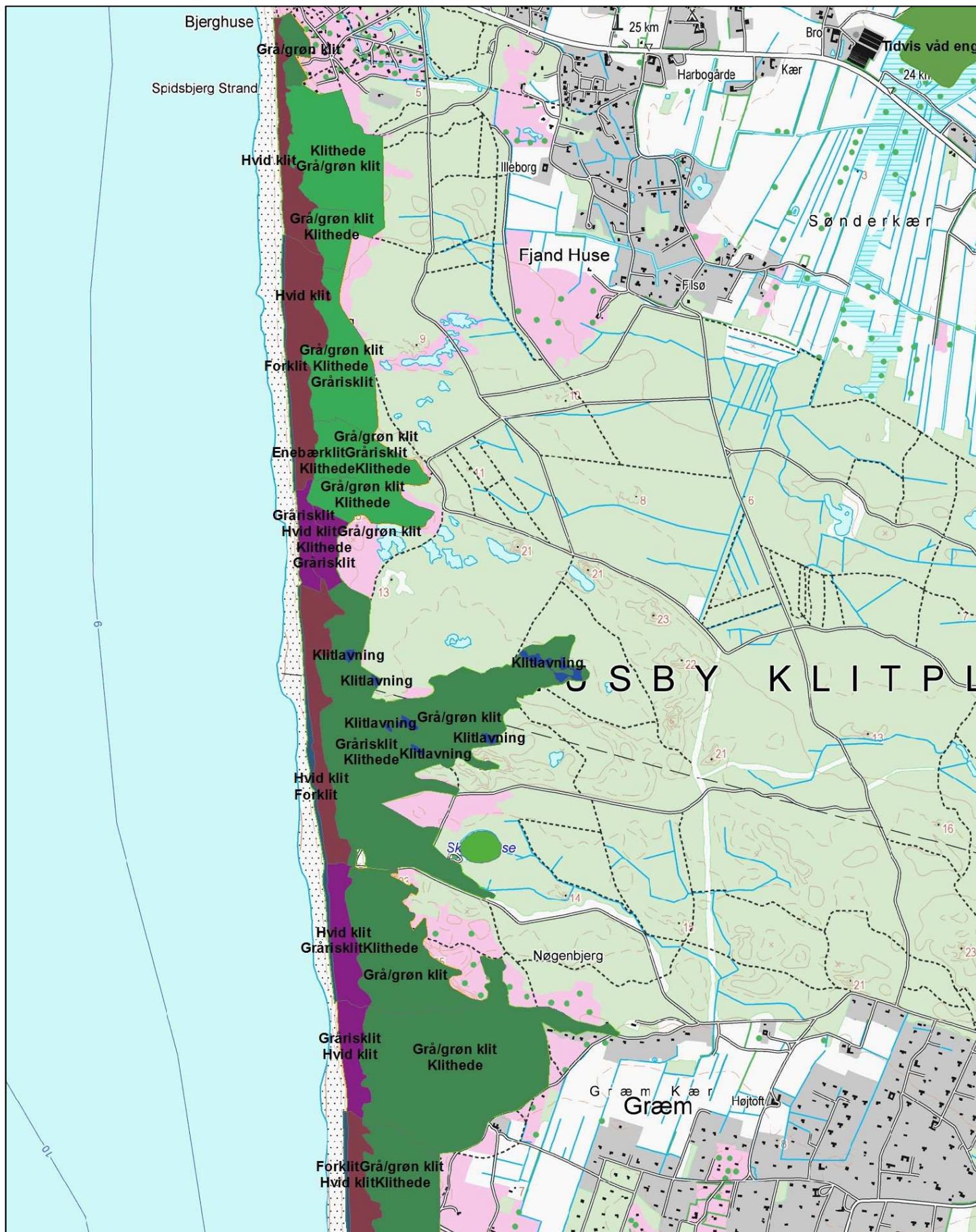
Der er foretaget en kortlægning og tilstandsvurdering af følgende naturtyper i Natura 2000-området:

Tabel 9. Naturtilstand/skovtilstand af kortlagte naturtyper*

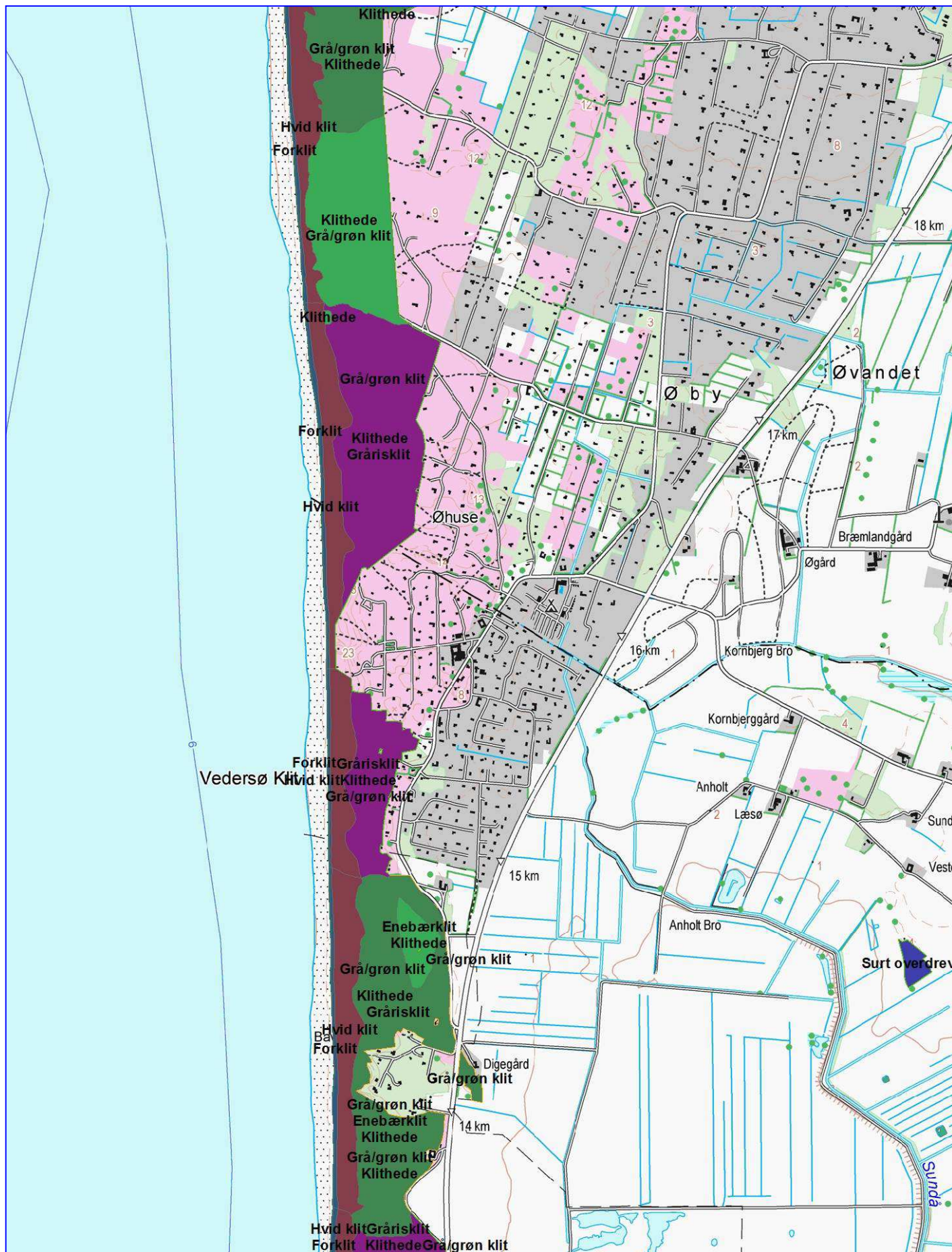
Naturtype nr.	Naturtype navn	Naturtilstand					I alt* ha
		I	II	III	IV	Ingen tilstand	
2110	<i>Forklit</i>	6,6 ha	2,9 ha				9,5
2130	<i>Grå/grøn klit</i>		73,8 ha	13,8 ha			87,6
2160	<i>Havtorn Klit</i>		0,03 ha				0,03
2190	<i>Klitlavning</i>						0
2120	<i>Hvid Klit</i>	8,1	63,1 ha				71,2
2170	<i>Klithede</i>		137,9 ha	1,6 ha			139,5
2170	<i>Grårisklit</i>		4,3 ha	1,3 ha			5,6
2250	<i>Enebærklit</i>		0,2 ha	0,2 ha			0,4
I alt*		14,7 ha	282,2 ha	16,9 ha			313,8

* Omfatter ikke offentlige arealer hvor ejeren gennemfører Natura 2000-planen i egen drifts og plejeplan.

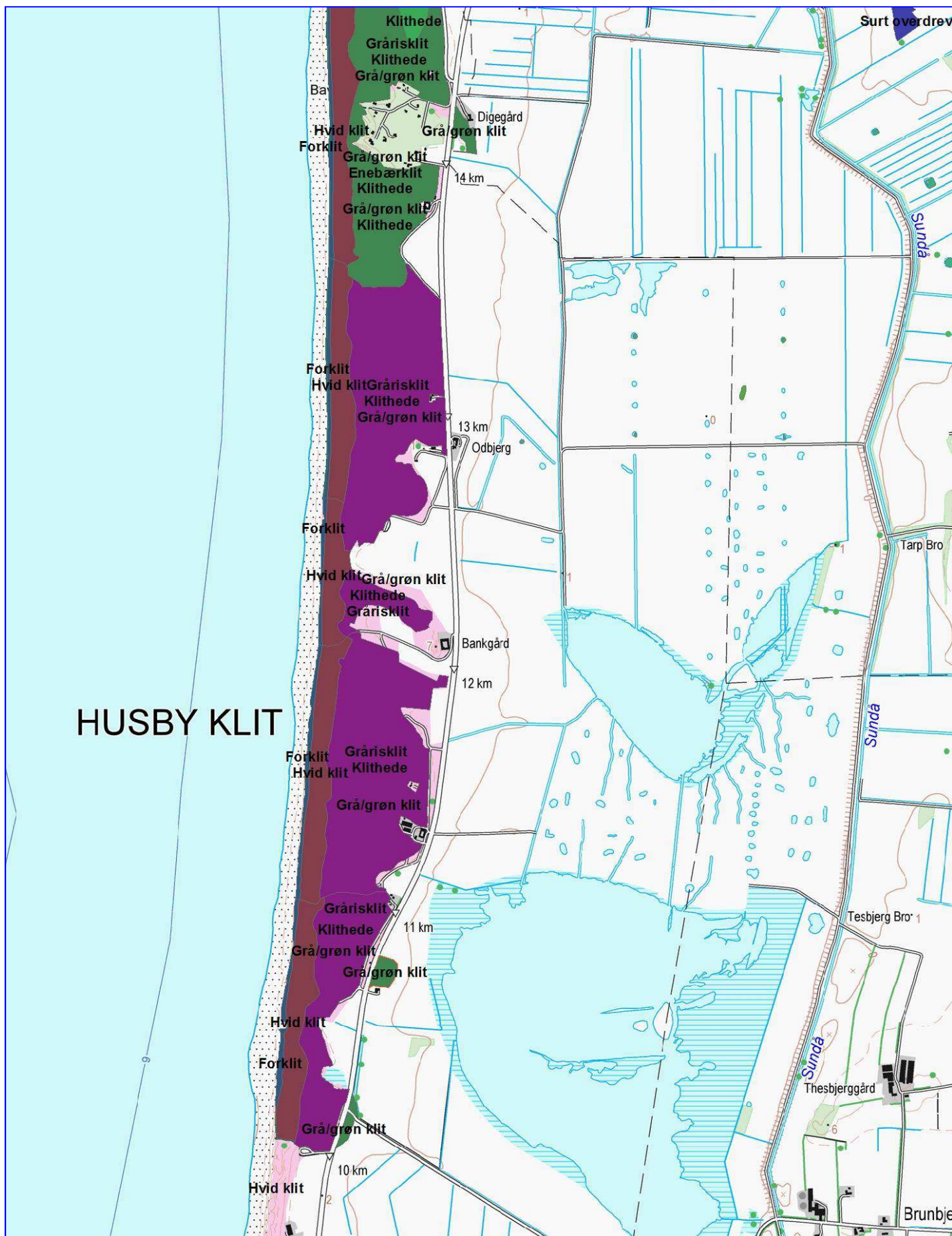
Bilag 3a: Kortbilag - Naturtyper



Bilag 3b: Kortbilag - Naturtyper



Bilag 3c: Kortbilag - Naturtyper





Holstebro Kommune



Ringkøbing-Skjern
Kommune



Miljøministeriet
Naturstyrelsen